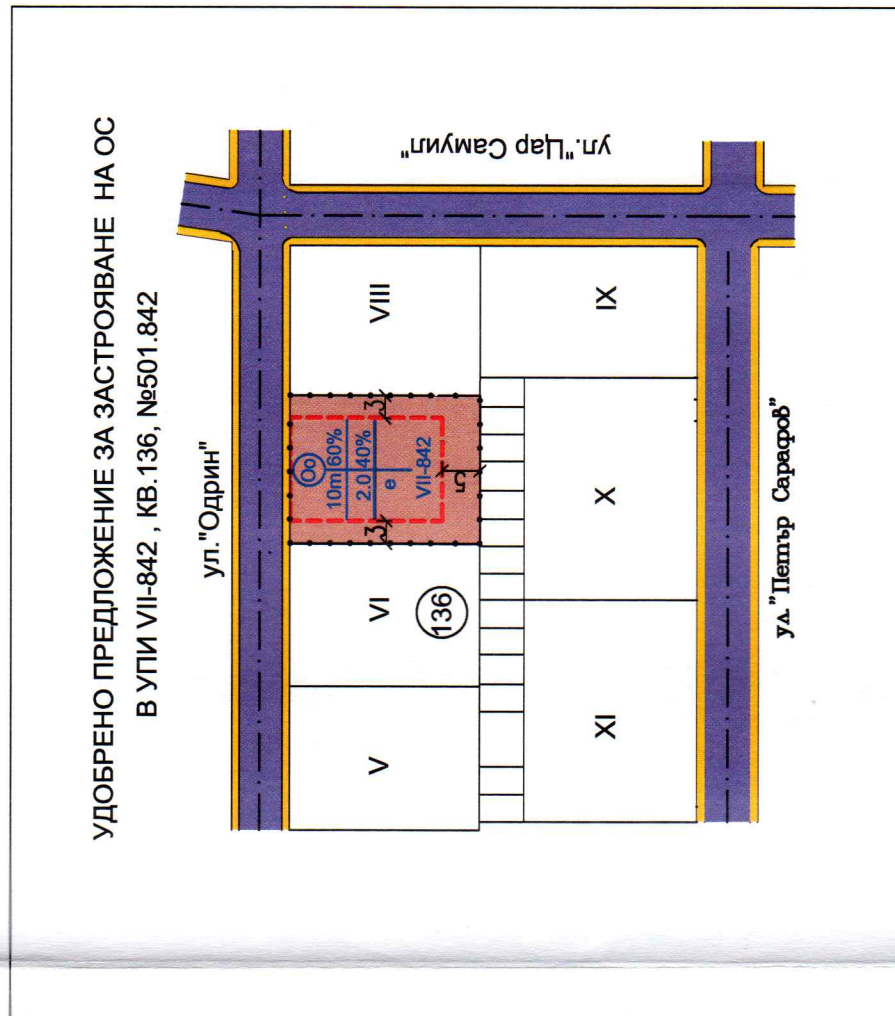
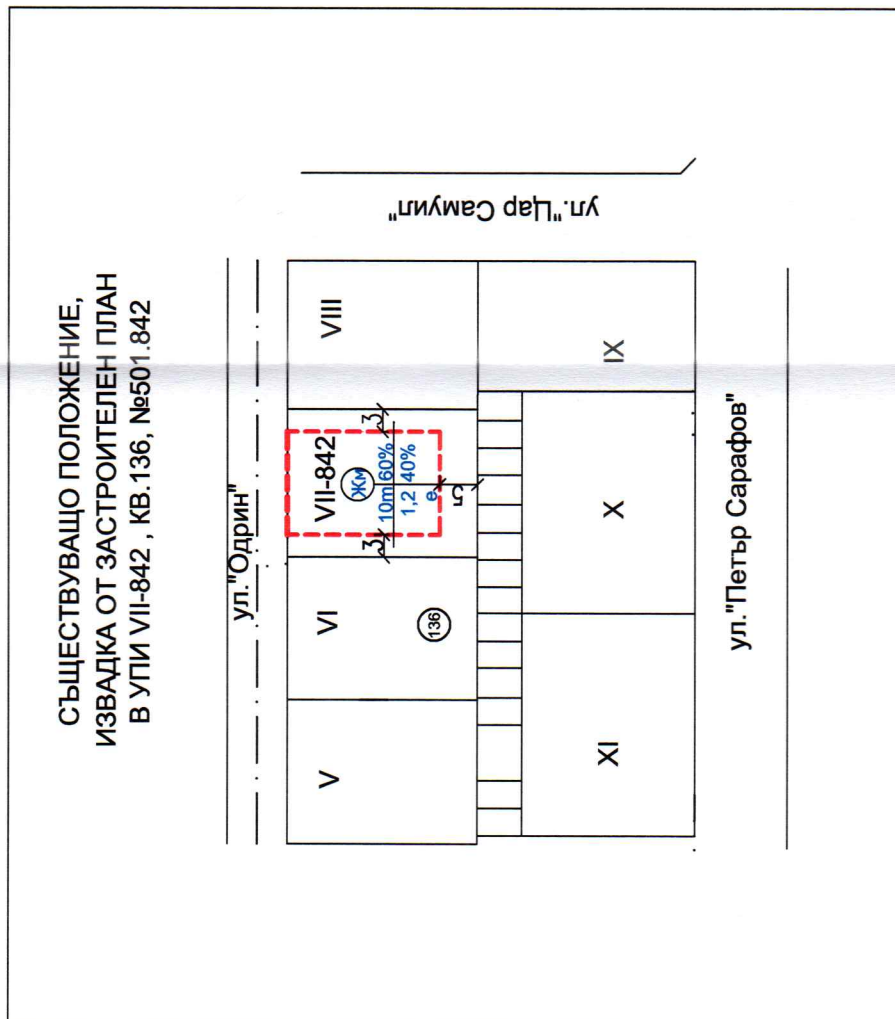
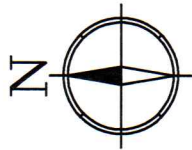


ПУП-ПЗ/ В УПИ VII-842 , КВ.136, №501.842

ПРОМЯНА НА УСТРОЙСТВЕНИ ПОКАЗАТЕЛИ ЗА ИМОТ НАХОДЯЩ СЕ В УПИ VII-842,КВ-136 И ОТРЕЖДАНЕТО МУ В ОБСЛУЖВАЩ ОБЕКТ ЗА ЗДРАВНИ НУЖДИ "ДЕНТАЛНА КЛИНИКА"

М 1:1000



Показатели :

- Етажност - 3
- Кота корниз - 10м
- Плътност - 60%
- КИНТ - 2
- Озеленяване - 40%
- Свободно Застрояване

ЛЕГЕНДА :

- зона "Оо"- Имот за "ДЕНТАЛНА КЛИНИКА" с малка височина и плътност
- V-VI ти клас обслужваща улица
- Тротуар
- ОГРАНИЧИТЕЛНА ЛИНИЯ НА ЗАСТРОЯВАНЕ
- ГРАНИЦА НА ПРОМЯНА НА РЕЖИМ НА УСТРОЙСТВО И ЗАСТРОЯВАНЕ

№ на поземлен имот	Площ на поземлен имот /кв.м/	Предназначението на имота	Устройство на зона	Граници на устройствения режим	Етажност (Височина в м)	Градоустройствени параметри		Начин на застрояване		ВЪЗПОЖИТЕЛ: Рамиз Арнаутов	Част: архитектура	Фаза: ПЗ
						Плътност на застрояване макс.застр.(%)	Интензивност на застрояване КИНТ - Макс.	Минимална озеленена площ Позел %/	свободно е			
УПИ VII-842 кв.136, №501.842	497 м2	Устр. зона за "Общественно обслужване-Дентална клиника" ползване с ниско застрояване	Оо	Ули VI-136 Ули X-136 Ули VIII-136 V - VI ти клас- Път	2-3 (7-10) (max 20)	60% (max 60%)	2.0 (max 3.0)	40 %	е	арх.В.Тюфекчиев	архитектура	ПЗ
ПЛАН ЗА ЗАСТРОЯВАНЕ ПРЕДВИЖДАНЕ НА ОГРАНИЧИТЕЛНА ЛИНИЯ НА ЗАСТРОЯВАНЕ										Подобен устройствен план - План за застрояване /ПУП - ПЗ/		
ПРОМЯНА НА УСТРОЙСТВЕНИ ПОКАЗАТЕЛИ ЗА ИМОТ НАХОДЯЩ СЕ В УПИ VII-842,КВ-136 И ОТРЕЖДАНЕТО МУ В ОБСЛУЖВАЩ ОБЕКТ ЗА ЗДРАВНИ НУЖДИ "ДЕНТАЛНА КЛИНИКА"										МЕСТОНАХОЖДЕНИЕ: гр.Гоце Делчев , ул.Одрин №16		
										ПУП - ПЗ	М 1:1000	09.2017