

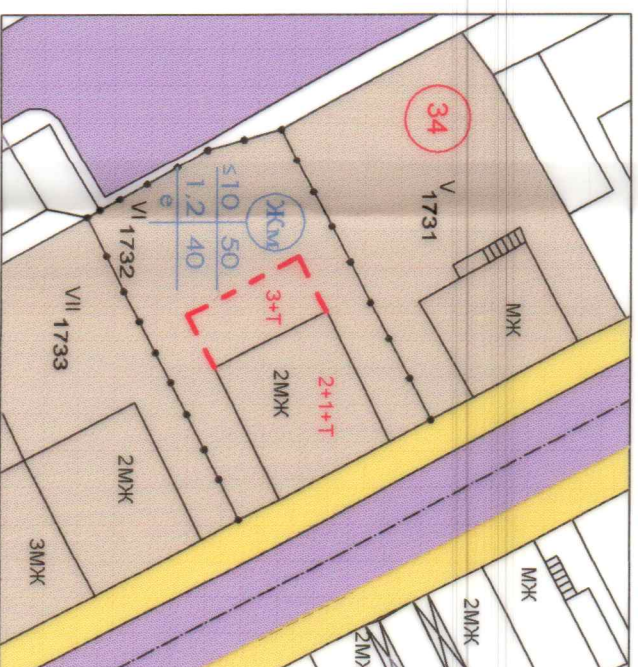
ИЗВАДКА ОТ ДЕЙСТВАЩАЯ ПЛАН

М 1:500









ПЛП - ПЛАН ЗА ЗАСТРОЯВАНЕ  
В УПИ VI -1732, КВ. 34 ПО ПЛАНА НА  
ГР. ГОЦЕ ДЕЛЧЕВ

М 1:500

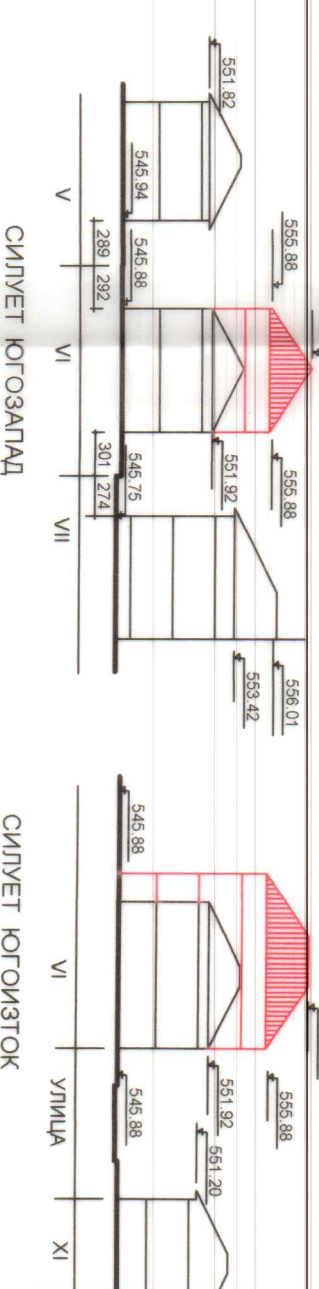
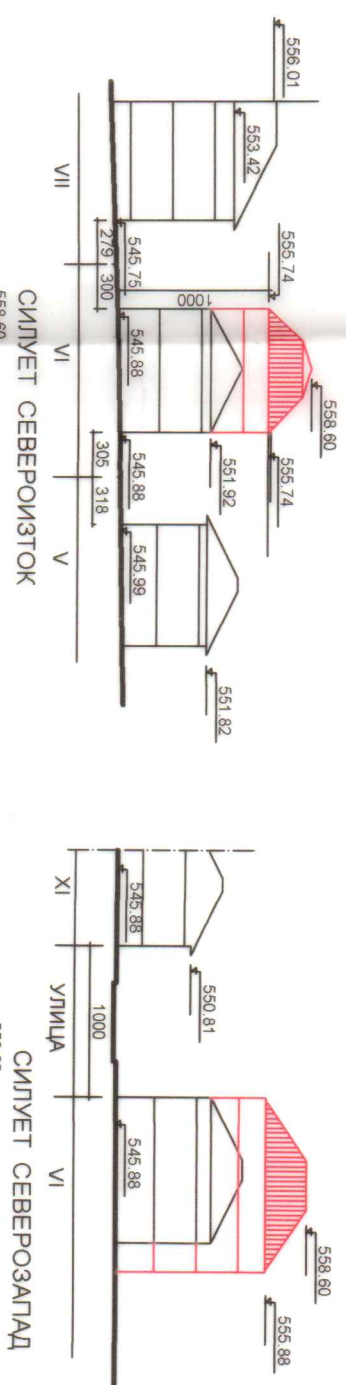
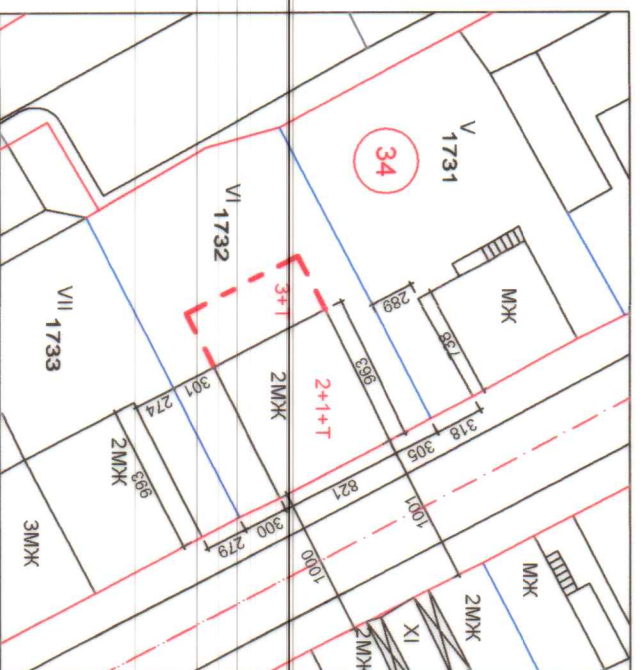


ЛЕГЕНДА СИГНАТУРА:

-  - Устройствона жилищна зона с малка височина на застрояване
-  - Обслужваща улица;
-  - Тротуар;
-  - Граница на промяна на режим на устройство и застрояване
-  - Задължителна линия на застрояване
-  - Ограничителна линия на застрояване

РУП - РАБОТЕН УСТРОЙСТВЕН ПЛАН  
ЗА УПИ VI -1732, КВ. 34 ПО ПЛАНА НА  
ГР. ГОЦЕ ДЕЛЧЕВ

М 1:500



ПРОЕКТАНТ:

ИРХ. М. МАЛИНОВ/